


REGIONE EMILIA-ROMAGNA

IL RICHIEDENTE:

COMUNE DI LIZZANO IN BELVEDERE



Procedimento Unico ex art. 53 L.R. 24/2017 Progetto della nuova seggiovia quadriposto "Polla-Lago Scaffaiolo" in sostituzione della seggiovia "Direttissima" e della sciovia "Cupolino"

DOCUMENTAZIONE PER SOSPENSIONE TEMPORANEA VINCOLO IDROGEOLOGICO

GRUPPO DI LAVORO:



E.M.E.

Ing. Marco Cordeschi
Ing. Marco Rinaldi
Arch. Antonietta Cellini
Ing. Doriana Febo
Ing. Nicola Ranieri
Ing. Gaia Cordeschi
Geom. Giorgio Stringini



SOCIETÀ DI INGEGNERIA
ZOPPELLARI GOLLINI & ASSOCIATI

Ing. Paolo Zoppellari
Ing. Matteo Monti
Ing. Davide Scapinelli
Ing. Anna Soppelsa
Ing. Sarah Capecci



STUDIO DI GEOLOGIA E
PROGETTAZIONI AMBIENTALI

Geol. Luca Monti
Geol. Mirko Soldati
Dott. Giorgio Cioce



ENV Enrico Catellacci

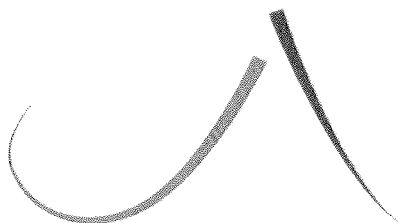


Dott. Davide Mengoli

Con la consulenza specialistica di:

Dott. Agr. Rita Bega
Dott. For. Paolo Rigoni
(StudioSilva S.r.l.)

Data: Aprile 2022	Esecutore: 	Redatto: Ing. Marco Cordeschi	ELABORATO: VID_01
		Controllato: Arch. Antonietta Cellini	
Revisione: 01	Codice elaborato: VID_01	Approvato: Ing. Marco Cordeschi	



Unione dei comuni dell'Appennino bolognese

Area Tecnica – Gestione Idrogeologica, Sismica, Difesa del Suolo e Forestazione

CAMUGNANO
CASTEL D'AIANO
CASTEL DI CASIO
CASTIGLIONE DEI PEPOLI
GAGGIO MONTANO
GRIZZANA MORANDI
LIZZANO IN BELVEDERE
MARZABOTTO
MONZUNO
SAN BENEDETTO VAL DI SAMBRO
VERGATO

(Consegnare al Comune in duplice copia, di cui una in bollo)

MARCA DA
BOLLO

Al Responsabile dell'AREA 3
UNIONE DEI COMUNI
DELL'APPENNINO BOLOGNESE
Via Berlinguer, 249
40038 – Vergato (BO)

OGGETTO: richiesta di autorizzazione ad eseguire opere in area sottoposta a Vincolo Idrogeologico (R.D. 30 dicembre 1923 n° 3267).

Il sottoscritto SERGIO POLMONARI, nato a LIZZANO IN BELVEDERE (BO)
il 22-04-45, residente a LIZZANO IN BELVEDERE (BO)
C.A.P. 40048 in via MONTI GRANDE n° 23
Codice fiscale PLMSRG45D22A771M telefono 051451021 cellulare 328-7503345

in qualità di:

- ☐ proprietario
- ☐ legale rappresentante del/della _____
con sede in _____
- ☒ altro (specificare): Sindaco del Comune di Lizzano in Belvedere (BO)

CHIEDE AUTORIZZAZIONE AD ESEGUIRE

in Comune di Lizzano in Belvedere (BO), località Comprensorio sciistico del Corno alle Scale

sul terreno catastalmente identificato al/ai Foglio/i 55, Mappale/i 107 - 46

individuato negli strumenti urbanistici comunali vigenti come: ☐ Area edificabile ☒ Area agricola / forestale

i seguenti lavori ed opere: nuova seggiovia quadriposto "Polla-Lago Scaffaiolo"

ascrivibili alla tipologia di cui all'Elenco 1 – Punto 3 della Direttiva regionale concernente le

procedure amministrative e norme tecniche relative alla gestione del Vincolo Idrogeologico (Deliberazione della Giunta Regionale 11 luglio 2000 n° 1117). Vedi estratto a pag. 3.

Sede: Piazza della Pace, 4 - 40038 Vergato (BO) C.F. 91362080375

Tel. 051/911056 – Fax 051/911983

PEC: unioneappennino@cert.provincia.bo.it – Web: www.unioneappennino.bo.it

Il terreno di scavo nell'area in oggetto sarà pari a circa mc 6.680 .

Il terreno di riporto nell'area in oggetto sarà pari a circa mc 6.680 .

Il terreno in esubero non utilizzato nell'area in oggetto, pari a circa mc , verrà:

- ☐ smaltito in deposito autorizzato;
- ☐ impiegato in altra area individuata nell'allegato progetto esecutivo.

Le piante arboree che sarà necessario eliminare sono n° esemplari di


Il richiedente assicura che i movimenti di terreno e l'asportazione di piante verranno limitate allo stretto necessario, nel rispetto dei limiti sopra indicati e delle Prescrizioni di Massima e di Polizia Forestale.

Il sottoscritto resta in attesa di iniziare i lavori ad avvenuto ricevimento dell'Autorizzazione, che terrà sul luogo dei lavori per esibirla in caso di eventuali controlli; dichiara inoltre che i lavori medesimi verranno eseguiti a perfetta regola d'arte, in conformità con quanto illustrato negli elaborati progettuali allegati e nel rispetto delle normative e dei regolamenti vigenti, nonché delle prescrizioni che codesto Ente vorrà impartire. Nel caso di varianti in corso d'opera, il sottoscritto si impegna a darne comunicazione scritta all'Unione dei Comuni prima della loro realizzazione.

Il tecnico progettista incaricato al quale potranno essere richiesti eventuali chiarimenti è:

nome Marco .cognome Cordeschi telefono 0865 951184 Cellulare

Data

Firma (autografa e leggibile)


ALLEGATI (da produrre in duplice copia):

1. Relazione geologica e geotecnica a firma di professionista abilitato ed iscritto all'Albo, nei casi e nelle forme previste dalla normativa vigente, con contestuale giudizio di fattibilità di tutte le opere che si intendono realizzare;
2. Progetto esecutivo delle opere a firma di professionista abilitato ed iscritto all'Albo, completo di relazione tecnica illustrativa, planimetrie, profili e sezioni del terreno nello stato di fatto e di progetto, con ubicazione e dimensionamento di tutte le opere, comprese le strutture di fondazione, di sostegno e lo schema di smaltimento delle acque superficiali e profonde;
3. Mappa catastale in scala 1:2.000 con ubicazione delle opere ed interventi che si intendono realizzare;
4. Cartografia in scala 1:5.000 o 1:10.000 su Carta Tecnica Regionale con ubicazione dell'area d'intervento;
5. Documentazione fotografica dello stato di fatto;
6. Ricevuta di pagamento dei diritti di segreteria, pari a 75 Euro. Il pagamento dovrà essere effettuato sul sito:
 - <https://comuniappenninobolognese.unione.pluginpay.it>
 - Selezionare da servizi senza registrazione "PAGAMENTO SPONTANEO"
 - Selezionare il servizio per il quale si vuole effettuare il pagamento.
 - "DIRITTI DI SEGRETERIA PER VINCOLO IDROGEOLOGICO". TIPOLOGIA DELLA TARIFFA.
7. Allegato A "Dichiarazioni del progettista", compilato e firmato digitalmente, scaricabile nella sezione "Servizi – Vincolo idrogeologico - Modulistica" presso il nostro sito;
8. Dichiarazione di assolvimento bollo, compilato e firmato, scaricabile nella sezione "Servizi – Vincolo idrogeologico - Modulistica" presso il nostro sito.

Note:

- Il terreno di scavo verrà utilizzato interamente per le operazioni di riporto e riprofilatura, senza produzione di terreno in esubero;
- I volumi di scavo e di riporto indicati comprendono quelli necessari alla realizzazione dell'intera opera, ricadente in parte nel comune di Lizzano in Belvedere ed in parte nel Comune di Fanano;
- L'area di intervento ricadente nel Comune di Fanano (MO) non risulta soggetta a Vincolo Idrogeologico;
- Gli allegati indicati ai punti 7 e 8 non risultano reperibili nella sezione "Servizi – Vincolo idrogeologico - Modulistica" del sito www.unioneappennino.bo.it, come invece indicato all'interno del presente modello di domanda.

Si riporta di seguito, con riferimento al progetto definitivo, il codice degli elaborati progettuali da allegare alla presente domanda.

ALLEGATI DA PRODURRE	CODICE ELABORATO (COME DA PROGETTO DEFINITIVO)
PUNTO 1	GE0_SISM_01
PUNTO 2	REL_A, EG01 (tavola 1), EG04, EG05, EG06.1, EG07.1, EG08.1, EG09, EG10, EG11, EG12, EG13, EG14
PUNTO 3	EG03
PUNTO 4	EG01 (tavola 3)
PUNTO 5	EG16, EG17, EG18